




Expediente de evaluación: 043-2023-DEAM-EAF			Código de acción: 0001-8-2023-416		
<b>Distrito</b>	Ancón	<b>Provincia</b>	Lima	<b>Departamento</b>	Lima
<b>Fotografía 1 MIR-SD-9</b>					
<b>Fecha:</b> 02/08/2023					
<b>Hora:</b> 13:00					
<b>Coordenadas UTM - WGS 84 – Zona 18L</b>					
<b>Este (m):</b> 263385					
<b>Norte (m):</b> 8698580					
<b>Altitud (m s. n. m.):</b> 0					
<b>Precisión:</b> ± 3					
<b>Descripción:</b>	Playa Miramar (según Digesa, Miramar 2), ubicada a 1080 m aproximadamente y al noreste del muelle de Ancón				
<b>Distrito</b>	Ancón	<b>Provincia</b>	Lima	<b>Departamento</b>	Lima
<b>Fotografía 2 MIR-SD-9</b>					
<b>Fecha:</b> 02/08/2023					
<b>Hora:</b> 13:00					
<b>Coordenadas UTM - WGS 84 – Zona 18L</b>					
<b>Este (m):</b> 263385					
<b>Norte (m):</b> 8698580					
<b>Altitud (m s. n. m.):</b> 0					
<b>Precisión:</b> ± 3					
<b>Descripción:</b>	Muestreo de sedimento en el punto MIR-SD-9, ubicado en Playa Miramar (según Digesa, Miramar 2)				

Expediente de evaluación: 043-2023-DEAM-EAF

Código de acción: 0001-8-2023-416

Distrito	Ancón	Provincia	Lima	Departamento	Lima
<b>Fotografía 3 MIR-SD-14</b>					
<b>Fecha:</b> 02/08/2023					
<b>Hora:</b> 12:50					
<b>Coordenadas UTM - WGS 84 – Zona 18L</b>					
<b>Este (m):</b> 263390					
<b>Norte (m):</b> 8698741					
<b>Altitud (m s. n. m.):</b> 0					
<b>Precisión:</b> ± 3	02/08/2023				
<b>Descripción:</b>	Playa Miramar (según Digesa, playa Miramar 2), ubicada a 1200 m aproximadamente y al noreste del muelle de Ancón				
Distrito	Ancón	Provincia	Lima	Departamento	Lima
<b>Fotografía 4 MIR-SD-14</b>					
<b>Fecha:</b> 02/08/2023					
<b>Hora:</b> 12:50					
<b>Coordenadas UTM - WGS 84 – Zona 18L</b>					
<b>Este (m):</b> 263390					
<b>Norte (m):</b> 8698741					
<b>Altitud (m s. n. m.):</b> 0					
<b>Precisión:</b> ± 3	02/08/2023				
<b>Descripción:</b>	Muestreo de sedimento en el punto MIR-SD-14, ubicado en Playa Miramar (según Digesa, Miramar 2)				